

Nærhedscirklen som redskab til at få øje på oplevelser i børnehøjde i lokalområdet



Gode oplevelser i børnehøjde findes lige uden for døren

- nærhedscirklen er et redskab til at få øje på dem få dem brugt



Institutionen er centrum af cirklen og radius er 1 eller 2 km, som overkommelig gåafstand for børn


Ideen er at personale, forældre og børn løbende mødes omkring kortet og tegner oplevelser ind

Nærhedscirklen fra dagtilbud og skole der er med i Børneliv i sund balance




Sådan var nærhedscirklen tænkt, men der er siden er der udviklet videre på ideen





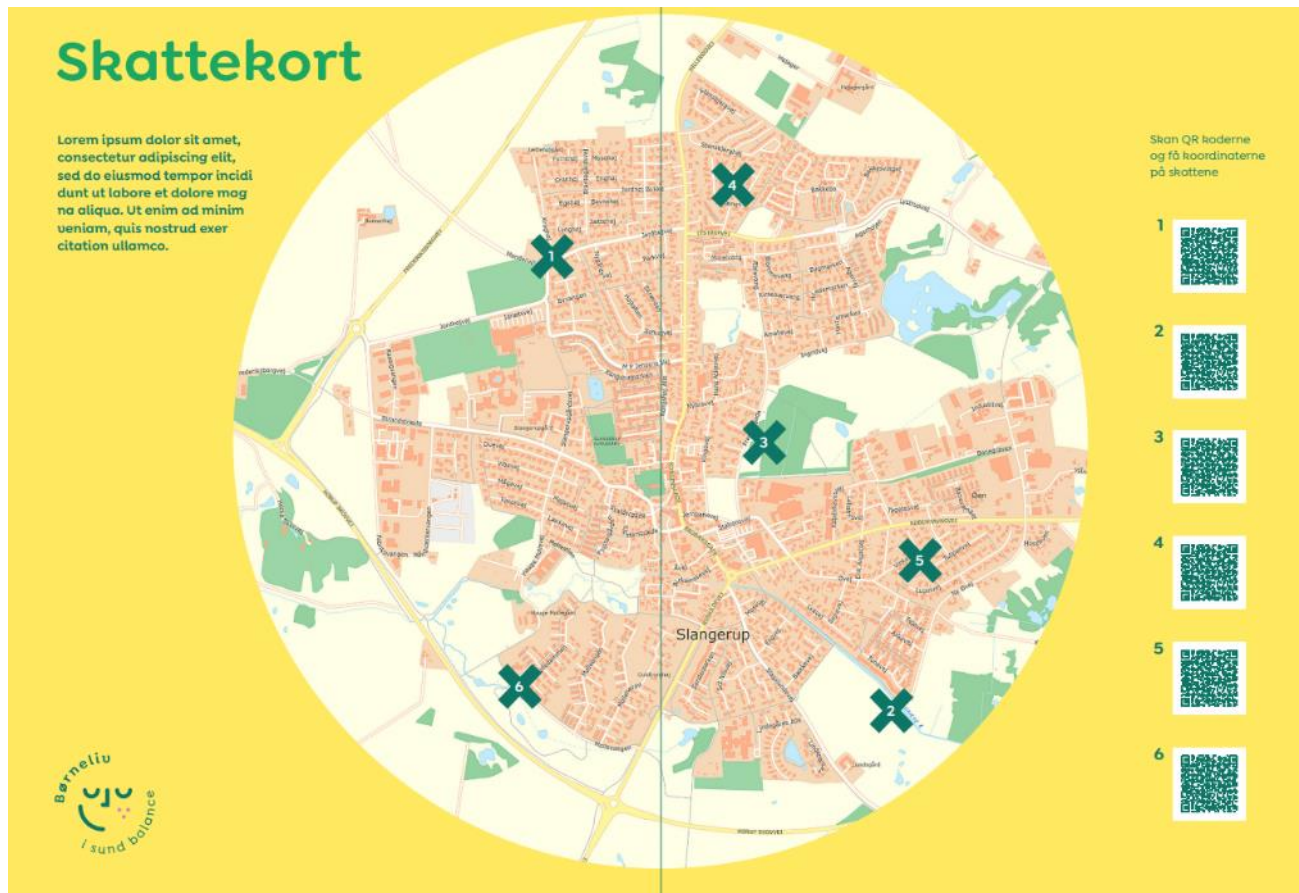
En visuel præsentation af oplevelser i børnehøjde fra en vuggestue, der løbende udvider, når de har været på tur

En skole lader eleverne skrive anmeldelser af oplevelser i lokalområdet



Helt ned for enden af vænget Fasanhusene ligger der en super lækker parkour bane hvor man kan hoppe og klatre rundt på alle niveauer. Der er også en frilufts fitnessbane i forlængelse af og en fodboldbane til den anden side.

Nærhedscirklen er koblet til geocaching – hvor dagtilbud i lokalområdet lægger skatte ud hinanden og familierne





Over 80 oplevelser bliver det til, når aktører på tværs i et lokalsamfund byder ind på oplevelser i børnehøjde



Gode oplevelser i børnehøjde i Vestbyen

<p>18 AIG: Her er familiegymnastik i weekenden. (Læs mere om aig-aalborg.dk).</p>	<p>19 Skudehavnen/ "Bakkerne": Her er æbletræer, legeplads og gode blomster i september.</p>	<p>20 Aalborg Atletik Stadion: Her er løbebane og Urbans gamle ølkæder, hvor man kan finde vandflagermus.</p>
<p>Aalborg Tårnet: Her er borde og bænke, elevator til toppen af tårnet og udsigt over Aalborg.</p>	<p>Skovdalen: Her er trapper og bakker.</p>	<p>21 Huset i Hasserisgade: Her er fællesspisning, udendørs instrumenter og have.</p>
<p>22 Minigolf ved Skydebanevej: Her er borde og bænke og minigolfbaner.</p>	<p>23 Legeplads ved Svalegårdsvej og Guldborgstien: Her er legeplads og sti med gode muligheder for at cykle.</p>	<p>24 "Den hemmelige legeplads" i Svendsgade: Her er legeplads i en gård</p>
<p>Sct. Mariæ Skole i Valdemarsgade: Her er en legeplads. Der er fri afbenyttelse i weekender.</p>	<p>25 Sportshøjskolen: Her er adgang til klatrevæg.</p>	<p>26 Legeplads: Her er legeplads med klatretårn.</p>
<p>27 Hovedbiblioteket: Her er legefaciliteter, bøger, spil mv.</p>	<p>28 Kolonihaver: Her er lukkede og hyggelige veje, hvor man kan cykle på løbecykel.</p>	<p>29 Skouhave: (2024) Have med mange planter og mange insekter</p>

- 18 AIG:** Her er familiegymnastik i weekenden. (Læs mere om aig-aalborg.dk).
- 19 Skudehavnen/ "Bakkerne":** Her er æbletræer, legeplads og gode blomster i september.
- 20 Aalborg Atletik Stadion:** Her er løbebane og Urbans gamle ølkæder, hvor man kan finde vandflagermus.
- Aalborg Tårnet:** Her er borde og bænke, elevator til toppen af tårnet og udsigt over Aalborg.
- Skovdalen:** Her er trapper og bakker.
- 21 Huset i Hasserisgade:** Her er fællesspisning, udendørs instrumenter og have.
- 22 Minigolf ved Skydebanevej:** Her er borde og bænke og minigolfbaner.
- 23 Legeplads ved Svalegårdsvej og Guldborgstien:** Her er legeplads og sti med gode muligheder for at cykle.
- 24 "Den hemmelige legeplads" i Svendsgade:** Her er legeplads i en gård
- Sct. Mariæ Skole i Valdemarsgade:** Her er en legeplads. Der er fri afbenyttelse i weekender.
- 25 Sportshøjskolen:** Her er adgang til klatrevæg.
- 26 Legeplads:** Her er legeplads med klatretårn.
- 27 Hovedbiblioteket:** Her er legefaciliteter, bøger, spil mv.
- 28 Kolonihaver:** Her er lukkede og hyggelige veje, hvor man kan cykle på løbecykel.
- 29 Skouhave:** (2024) Have med mange planter og mange insekter

Alle kommuner har adgang til at tegne kort

GeoDanmark er et samarbejde mellem Styrelsen for Dataforsyning og Infrastruktur (SDFI) og de 98 kommuner om at vedligeholde en kortlægning af by og landskab, som er præcis og aktuel.

Data er gratis

Men det kræver et program for at kunne bruge data

I alle kommuner vil der være medarbejdere, som vil kunne tegne lokale kort

Jeres dialog med lokalsamfundene kan være med til at kvalificere data med oplysninger fx om naturoplevelser

- Måske er der basis for en ny samarbejdsrelation?

